

MAPA DO CELÓW PROJEKTOWYCH SKALA 1:500

Opisem powstaje porządkowany działający materiał anorganiczny, elementy bud. danych 25K6. W Wzrostaniu Sągim / Jostanie Zdro
 szu pomiar zupelnosci bezosrodko, gnilizacja drziki, przebieg gnojenia, przyzto z klastro-oz. danych 25K6. W Wzrostaniu Sągim / Jost
 Jostanie Zdrobie wykazuje sie występowanie elementów zbudowania tennu towarzyszącego nie inwentaryzowanemu powłokowiczu
 Układ występowania Pl-2000 (2000/06) sekcja mowy: 6:124,26,22,4; 6:174,26,22,2; 6:174,26,22,3; 6:124,26,22,4,5
 Układ odniesienia Pl-EtR 2000 (2000/06) sekcja mowy: 6:174,26,22,2; 6:174,26,22,3; 6:124,26,22,4,5

województwo: śląskie
powiat : wodzisławski
jednostka ewidencyjna: 241509_2
obręb: Gogołowa 0001
działka : 150 ; 149 ; 148 ; 190 + sąsiednie km 1

województwo: śląskie
powiat : Jastrzębie Zdrój
jednostka ewidencyjna: 246701_1
obręb: Szeroka 0011
działka : 206, 817/193 ; 818/205 +sąsiednie km 1

Organ prowadzący zasób geodezyjny i kartograficzny: Starosta Wołowski
 Punkt zgłoszenia w Starostwie Powiatowym w Wołoszynie Srok
 pod nr **6.66.6.852.2021** usługa poskytnuta w dniu **02.09.2021 r.**
 zasada zażyczenia pod **P.2467/2021.105** data wydania w dniu **02.09.2021 r.**
 w wyniku post geodezyjnych i kartograficznych,
 który zawiera opisy techniczne mapy
 do ewidencji materiałów państwowego zasobu geodezyjnego
 kartograficznego.

Wykonawca prac geodezyjnych kierownik prac geodezyjnych

Organ powołujący zaskarżył i kartoграфiczny-Staresta Wodzisławski:
Organ zgłoszony w Starostwie Powiatowym w Wodzisławiu Śląskim
pod nr **№ 6640.1.871.2021** uzyskał pozytywny wynik weryfikacji
i zostało zarejestrowana pod **PZ45/2021/2589** **dnia 07.09.2021 r**
Postawiona się ze między dokument został opracowany
w wyniku prac geodzyjnych i kartoграфicznych,
Który zawiera opiewi techniczny wpisany
do ewidencji i intencjami państwowego zosobu geodzyjnego
kartoграфicznego.























ustępem świadomy odpowiedzialności karnej za złożenie fałszywego oświadczenia

LEGENDA

- MN – tereny mieszkaniowej zabudowy jednorodzinnej
- ZNU – tereny zieleni nieurządzonej
- RM – tereny zabudowy zagrodowej w gospodarstwach rolnych, hodowlanych i ogrodniczych
- KD – tereny dróg wewnętrznych

LEGENDA

1PWs – tereny gospodarki masan
skalnymi i ziemnymi

LEGENDA	
	proje opracował i realizował/organizował i realizował/realizował typowy AAS20 (2500mm)
	proje. etap zbliżony, wykonany z zadołaniem (opracował zbliżeniową oddziały)
	proje. etap zbliżony, wykonany
	typ: oprac. zbliżony
	typ: wykonanie (opracował i realizował/realizował typowy AAS20 (2500mm))
	proje. wykonanie (opracował i realizował/realizował typowy AAS20 (2500mm))
	typ: wykonanie (opracował i realizował/realizował typowy AAS20 (2500mm))
	typ: wykonanie (opracował i realizował/realizował typowy AAS20 (2500mm))
	typ: wykonanie (opracował i realizował/realizował typowy AAS20 (2500mm))
	typ: wykonanie (opracował i realizował/realizował typowy AAS20 (2500mm))
	typ: wykonanie (opracował i realizował/realizował typowy AAS20 (2500mm))
	typ: wykonanie (opracował i realizował/realizował typowy AAS20 (2500mm))
	typ: wykonanie (opracował i realizował/realizował typowy AAS20 (2500mm))
	typ: wykonanie (opracował i realizował/realizował typowy AAS20 (2500mm))
	typ: wykonanie (opracował i realizował/realizował typowy AAS20 (2500mm))
	typ: wykonanie (opracował i realizował/realizował typowy AAS20 (2500mm))
	typ: wykonanie (opracował i realizował/realizował typowy AAS20 (2500mm))
	typ: wykonanie (opracował i realizował/realizował typowy AAS20 (2500mm))
	typ: wykonanie (opracował i realizował/realizował typowy AAS20 (2500mm))
	typ: wykonanie (opracował i realizował/realizował typowy AAS20 (2500mm))
	typ: wykonanie (opracował i realizował/realizował typowy AAS20 (2500mm))
	typ: wykonanie (opracował i realizował/realizował typowy AAS20 (2500mm))

Potwierdzam zgodność mapy z oryginałem

[illegible]